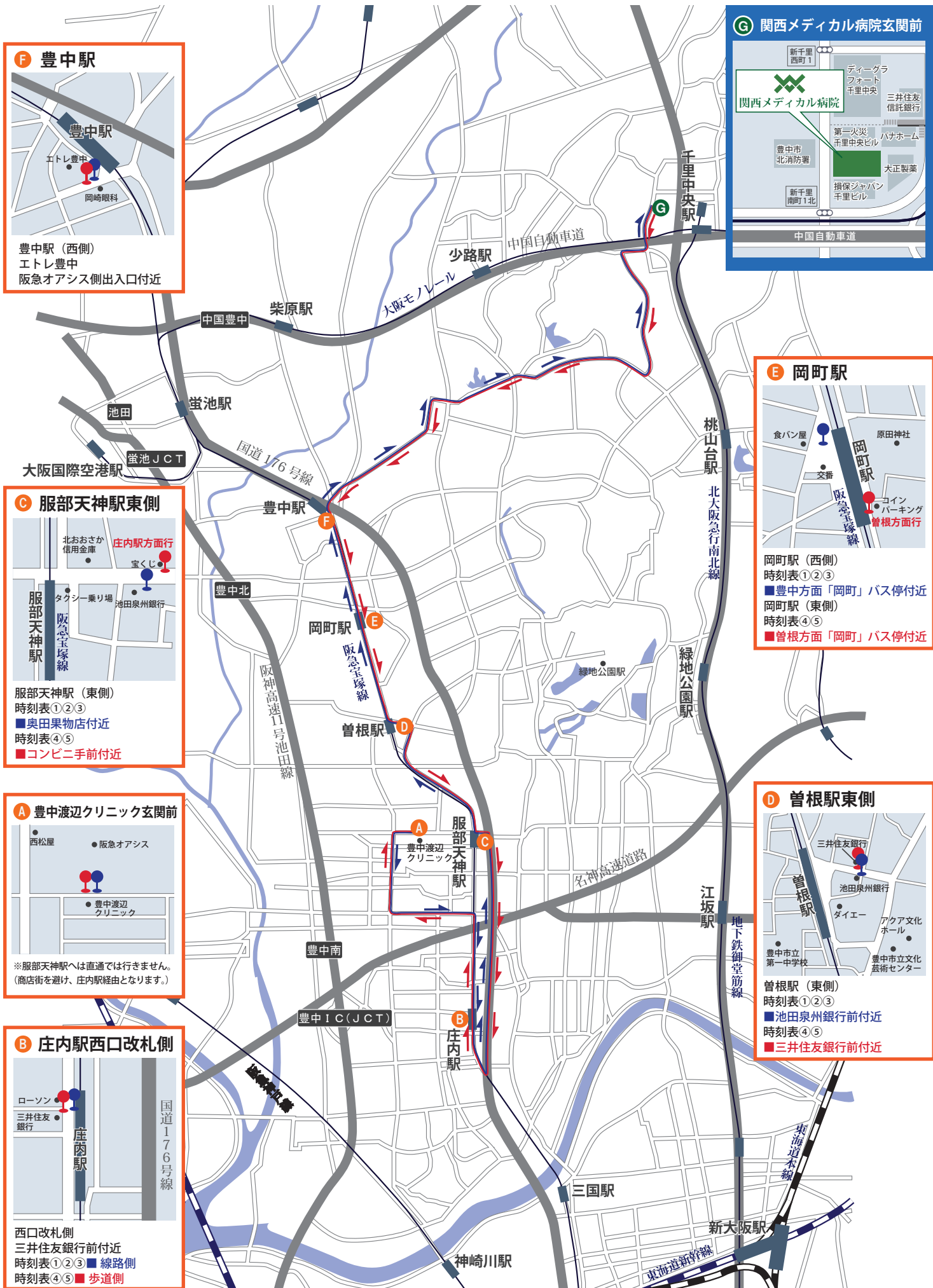


関西メディカル病院バスルートマップ

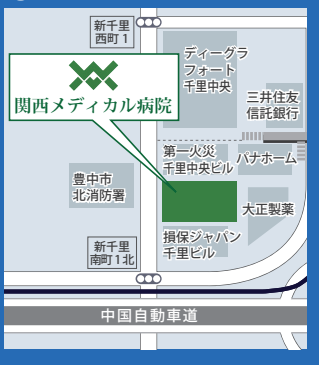


F 豊中駅



豊中駅 (西側)
エトレ豊中
阪急オアシス側出入口付近

G 関西メディカル病院玄関前



C 服部天神駅東側



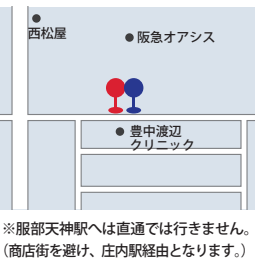
服部天神駅 (東側)
時刻表①②③
■奥田果物店付近
時刻表④⑤
■コンビニ手前付近

E 岡町駅



岡町駅 (西側)
時刻表①②③
■豊中方面「岡町」バス停付近
岡町駅 (東側)
時刻表④⑤
■曾根方面「岡町」バス停付近

A 豊中渡辺クリニック玄関前



※服部天神駅へは直通では行きません。
(商店街を避け、庄内駅経由となります。)

B 庄内駅西口改札側



西口改札側
三井住友銀行前付近
時刻表①②③ ■線路側
時刻表④⑤ ■歩道側

D 曾根駅東側



曾根駅 (東側)
時刻表①②③
■池田泉州銀行前付近
時刻表④⑤
■三井住友銀行前付近